


















Plèces n°	Lancement procédure	Mise à disposition du public	Approbation
5	20 mai 2025	du 6 octobre au 6 novembre 2025	11 décembre 2025

## DECOUPAGE DU TERRITOIRE EN ZONES

- UA : Zone de centre ancien
- UB : Zone d'extension mixte
- UBA : Zone d'extension mixte correspond au quartier "Le Pont"
- UBg : Zone destinée à accueillir la Gendarmerie
- UC : Zone résidentielle
- UX : Zone d'activités économiques et artisanales
- UXs : Zone d'activités économiques et artisanales où les activités de services sont possibles
- 1ALX : Zone d'activités économiques et artisanales futures
- 2ALX : Zone d'activités économiques et artisanales dont l'urbanisation est soumise à une évolution du document
- N : Zone naturelle
- NL : Zone naturelle de loisirs
- A : Zone agricole
- As : Zone agricole à protéger
- Aa : Secteur d'activité existante en zone agricole

**PRESCRIPTIONS PARTICULIERES**

-  Orientation d'Aménagement et de Programmation
-  Emplacement réservé pour mixité sociale
-  Secteur non soumis à l'article L.151-15 du Code de l'Urbanisme
-  Espace vert à protéger
-  Changement de destination
-  Trame bleue
-  Zones humides
-  Corridor écologique contraint
-  Espace protégé au titre de l'article L.151-23
-  Pelouses sèches
-  Patrimoine bâti à protéger
-  Emplacements réservés
-  Arbres à préserver
-  Mixité fonctionnelle : linéaires d'activités à préserver
-  Patrimoine bâti à protéger : murs et murets

