























Randonnée n°1070528

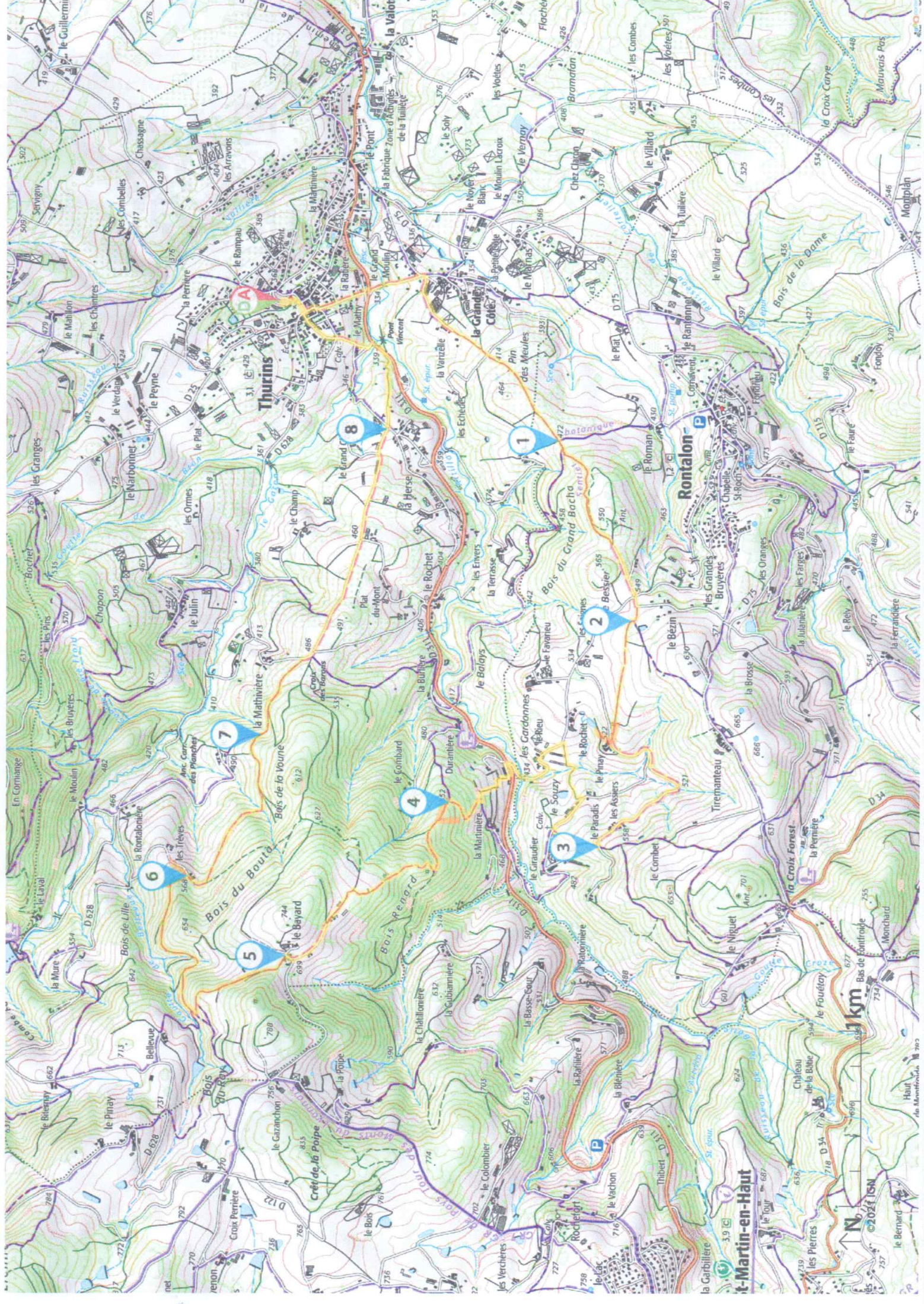
 **Durée :** 5h55  
 **Distance :** 15.37km  
 **Dénivelé positif :** 532m  
 **Dénivelé négatif :** 529m  
 **Point haut :** 715m  
 **Point bas :** 342m

 **Difficulté :** Moyenne  
 **Retour point de départ :** Oui  
 **Activité :** A pied  
 **Régions :** Massif central, Monts du Lyonnais  
 **Commune :** Thurins (69510)

## Points de passages

-  **D/A Départ - Parking école médiathèque**  
N 45.683357° / E 4.64081° - alt. 377m - km 0
-  **1 Le Pin des Meules**  
N 45.668981° / E 4.630521° - alt. 469m - km 2.2
-  **2 Croix Thomas**  
N 45.665179° / E 4.617207° - alt. 562m - km 3.43
-  **3 Les Assiers**  
N 45.666842° / E 4.600566° - alt. 539m - km 5.33
-  **4 Bois de la Martinière**  
N 45.674579° / E 4.603887° - alt. 552m - km 7.59
-  **5 Le Bayard**  
N 45.68302° / E 4.592589° - alt. 704m - km 9.2
-  **6 Les Trèves**  
N 45.68809° / E 4.598463° - alt. 569m - km 11.01
-  **7 Bois de la Voune**  
N 45.684332° / E 4.608868° - alt. 518m - km 12.18
-  **8 La Herse**  
N 45.67784° / E 4.631337° - alt. 389m - km 14.14
-  **D/A Arrivée - Thurins parking médiathèque**  
N 45.683428° / E 4.640579° - alt. 381m - km 15.37

Donnez-nous votre avis sur : <https://www.visorando.com/randonnee-1070528>



**Thurins**

**Rontalon**

**le Martin-en-Haut**

8

1

7

2

4

6

5

3

1 km

© 2021 IGN

