






















Randonnée n°1842893

 **Durée :** 6h40  
 **Distance :** 18.2km  
 **Dénivelé positif :** 608m  
 **Dénivelé négatif :** 608m  
 **Point haut :** 801m  
 **Point bas :** 445m

 **Difficulté :** Moyenne  
 **Retour point de départ :** Oui  
 **Activité :** A pied  
 **Régions :** Massif central, Monts du Lyonnais  
 **Commune :** Messimy (69510)

## Points de passages

-  **D/A parking Belvédère de Piragoy**  
N 45.710047° / E 4.65414° - alt. 528m - km 0
-  **1 La Croisée des Chemins**  
N 45.697631° / E 4.650643° - alt. 519m - km 2.13
-  **2 Grand Croix**  
N 45.703446° / E 4.625924° - alt. 660m - km 4.97
-  **3 Le Colombier**  
N 45.69925° / E 4.607674° - alt. 700m - km 6.73
-  **4 La cascade**  
N 45.710032° / E 4.593265° - alt. 626m - km 11.47
-  **5 Le Giraud**  
N 45.711568° / E 4.6088° - alt. 521m - km 13.92
-  **6 Pierre Folle**  
N 45.712631° / E 4.631546° - alt. 445m - km 16.1
-  **D/A Belvédère de Piragoy**  
N 45.710077° / E 4.654098° - alt. 528m - km 18.2

Donnez-nous votre avis sur : <https://www.visorando.com/randonnee-/1842893>



